







# MÁNFA KÖZSÉG SZERKEZETI TERV





M=1:10000






-  SZE tervlap határvonala
-  közigazgatási határ
-  belterületi határ
-  tervezett gyorsforgalmi út
-  tájvédelmi körzet határa
-  tájvédelmi körzet tervezett bővítése

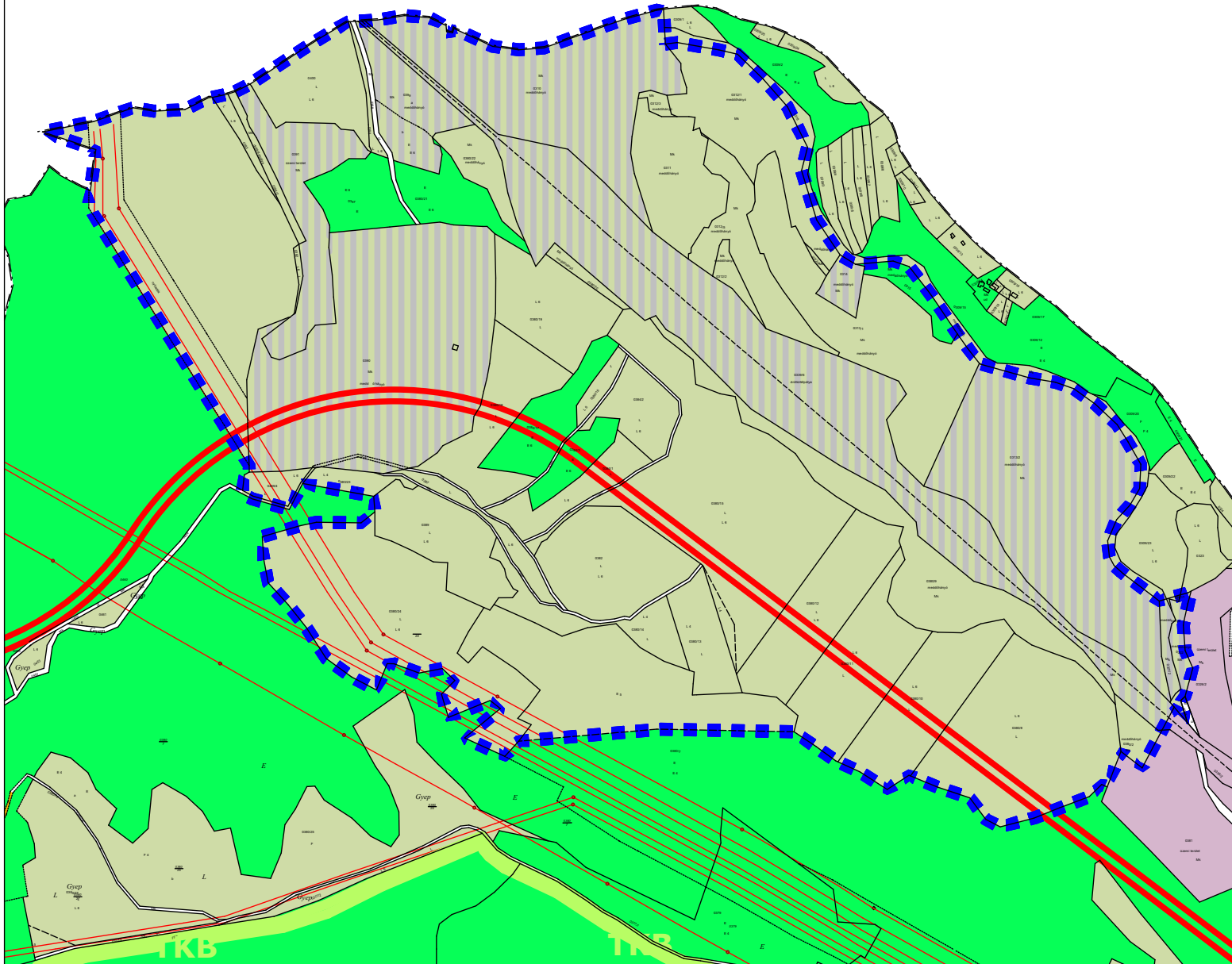
## TERÜLETFELHASZNÁLÁS

### JELENLEGI TERVEZETT BEÉPÍTÉSRE SZÁNT TERÜLETEK

-  különleges terület (temető)
-  gazdasági terület

### BEÉPÍTÉSRE NEM SZÁNT TERÜLETEK

-  közpark
-  rét, legelőterület
-  erdőterület
-  általános mezőgazdasági terület
-  beépítésre nem szánt különleges terület (napelempark)



MEGBÍZÓ: <b>MÁNFA KÖZSÉG ÖNKORMÁNYZATA</b> A terv az állami alapadatok felhasználásával készült.		
TERVEZŐ: <b>A. D. &amp; U.</b> TELEPÜLÉSTERVEZÉSI, ÉPÍTÉSZETI ÉS BELSŐÉPÍTÉSZETI TERVEZŐ KFT. 7900 KOMLÓ, NAGY LÁSZLÓ UJ 2. TERVEZŐ: KOVÁCS PÉTER TITKOSZÁRSZ	2017. ÉVI MÓDOSÍTÁS TERVEZŐJE: <b>5T</b> ST ÉPÍTÉSZETI ÉS VÁROSÉPÍTÉSZETI KFT. 1038 PÉCS, DONÁTOSSY UT 41. TEL: 30-071-0010 E-MAIL: ST@P5T.EPITESTERVEZES.HU	TTQ-058
TELEPÜLÉSTERVEZŐ	Kovács Péter	
MUNKA MEGNEVEZÉSE: <b>MÁNFA KÖZSÉG SZERKEZETI TERVÉNEK MÓDOSÍTÁSA</b>		
TERVFAJTA: <b>SZERKEZETI TERV</b> Mánfa Község Önkormányzata Képviselő-testületének 60/2017. (XII.29.) számú önkormányzati határozatának 1. számú melléklete		
LEPTÉK: DÁTUM:	M=1:10 000 2017. DECEMBER 29.	RAJZSZÁM: <b>SZE-X</b>